





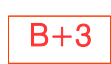
escala 1:2.000

### GESTION

Hiri-lurzoru finkatua  
Suelo urbano consolidado

-  erabilera publikoko lurzorua  
suelo de uso público
-  lurzorua pribatua  
suelo privado
-  hiri-lurzoru finkatutako mugapena  
delimitación urbano consolidado
-  unitate morfologikoaren eremua  
delimitación de la unidad morfológica

### FORMA

-  **B+3** gehineko garaiera baimendua  
alturas máximas permitidas
- B Beheko solairua  
B Planta baja
- E Solairuartera  
E Entreplanta

KUDEAKETA ETA FORMA / GESTION Y FORMA  
7-UM BURDINBIDEAREN ONDOAN DAGOEN INDUSTRI EREMUA  
UM-7 AREA INDUSTRIAL JUNTO A ESTACIÓN DEL FERROCARRIL