


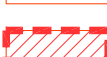
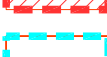
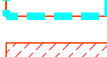







escala 1:2.000

GESTION

Hiri-lurzoru finkatua
Suelo urbano consolidado

-  erabilera publikoko lurzorua
suelo de uso público
-  lurzoru pribatua
suelo privado
-  hiri-lurzoru finkatutako mugapena
delimitación urbano consolidado
-  ordenazioz kanpoko eraikuntzak
edificios fuera de ordenación
-  ibai sistema orokorraren handitzea
ampliación de sistema general del cauce fluvial
-  Jabari publiko hidraulikoko zortasuna
servidumbre de dominio público hidráulico
-  unitate morfologikoaren eremua
delimitación de la unidad morfológica

FORMA

-  gehieneko lerrokatadura solairu guztietan
alineación máxima en todas las plantas
-  gehineko garaiera baimendua
alturas máximas permitidas
-  B Beheko solairua
B Planta baja
-  eraikuntza berrien kotak
cotas para la nueva edificación

KUDEAKETA ETA FORMA
GESTION Y FORMA
6- UM JASO / UM-6 JASO