






escala 1:2.000

GESTION

Hiri-lurzoru finkatua
Suelo urbano consolidado

-  lurzoru pribatua
suelo privado
-  hiri-lurzoru finkatutako mugapena
delimitación urbano consolidado

FORMA

-  gehienezko lerrokadura solairu guztietan
alineación máxima en todas las plantas
-  B+3
gehineko garaiera baimendua
alturas máximas permitidas
-  B
Beheko solairua
B Planta baja

GESTIÓN Y FORMA
5-UM PAIMANSA / UM-5 PAIMANSA